

17 de agosto de 2021

## Informe de datos pluviométricos para las localidades de la Meseta Central de la Provincia de Chubut.

*Elaborado por Ing. Erica Colombani y Téc. Javier Gonzalez, Área de Agrometeorología.*

El presente informe presenta una actualización de los datos de precipitaciones registrados por las estaciones meteorológicas automáticas de las siguientes localidades, pertenecientes a la Meseta Central de la provincia de Chubut: Telsen, Sepaual, Laguna Fría, Paso de Indios, Sarmiento, Rio Mayo, Gualjaina y Colán Conhué.

Se calcularon promedios de precipitaciones mensuales y anuales desde el año 2012 hasta el año 2020.

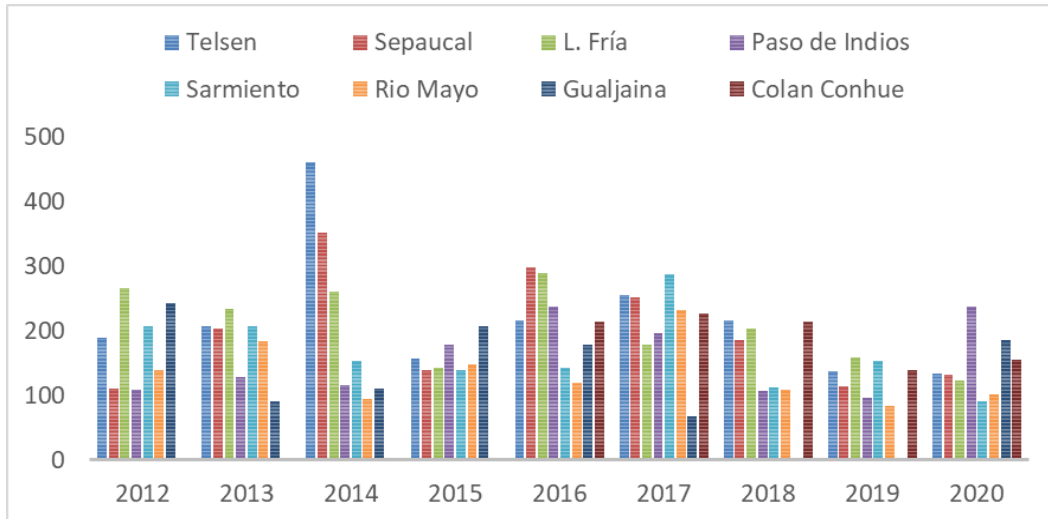
Los registros presentados en la Tabla 1 corresponden a totales anuales para el período 2012 - 2020 para cada localidad.

Se registraron datos faltantes en las localidades de Gualjaina (2018 y 2019 sin datos) y Colán Conhué (2016-2020).

**Tabla 1. Total de precipitaciones anuales (en mm) para el período 2012-2020.**

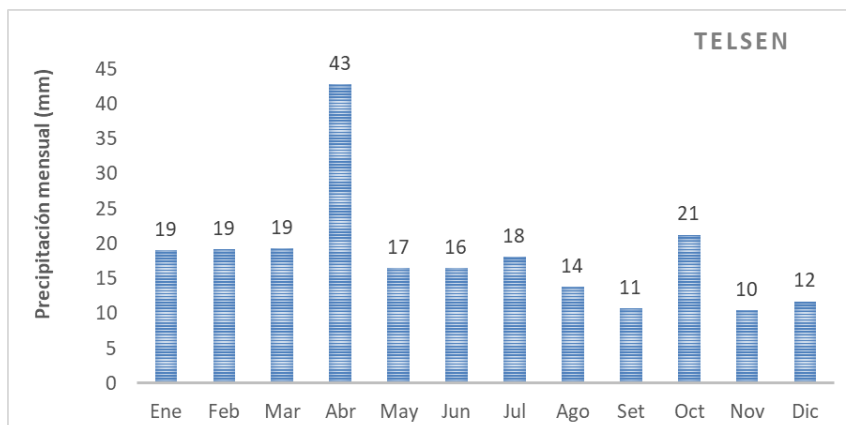
	Telsen	Sepaual	Laguna Fría	Paso de Indios	Sarmiento	Rio Mayo	Gualjaina	Colan Conhué
<b>2012</b>	189	111	267	108	207	139	243	
<b>2013</b>	207	204	234	129	206	184	92	
<b>2014</b>	461	351	262	116	153	94	111	
<b>2015</b>	157	139	144	178	139	148	207	
<b>2016</b>	216	299	290	237	144	119	179	214
<b>2017</b>	256	252	178	196	288	233	68	227
<b>2018</b>	217	186	204	107	113	109		214
<b>2019</b>	137	114	159	97	154	83		139
<b>2020</b>	134	132	123	238	91	103	185	155

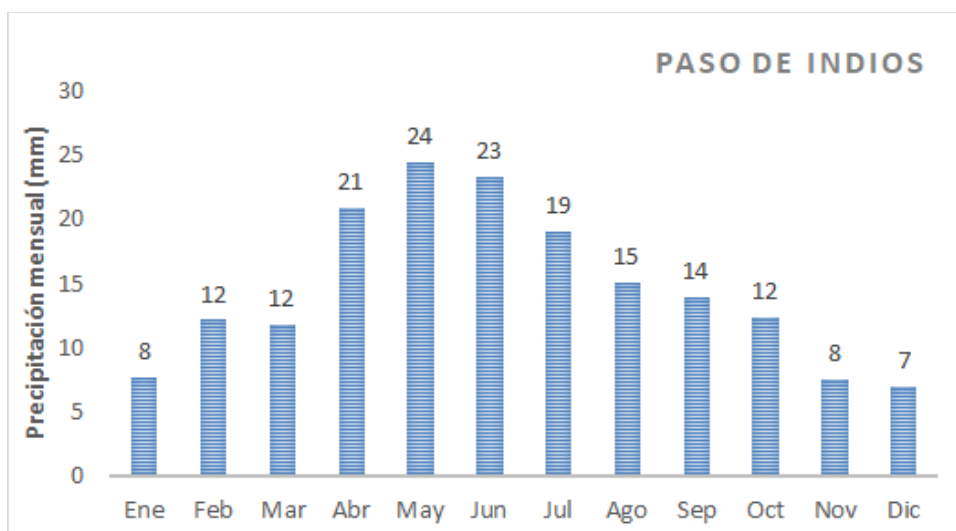
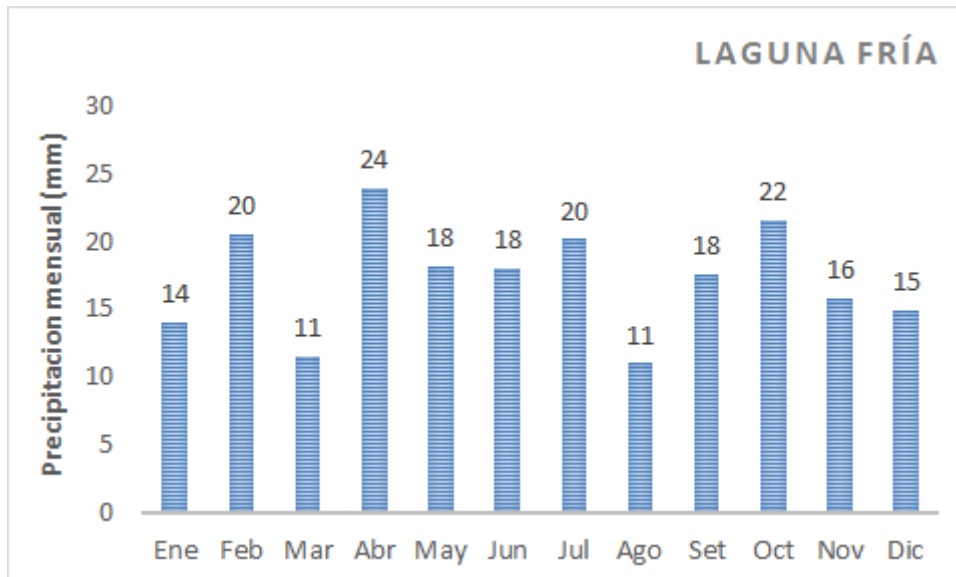
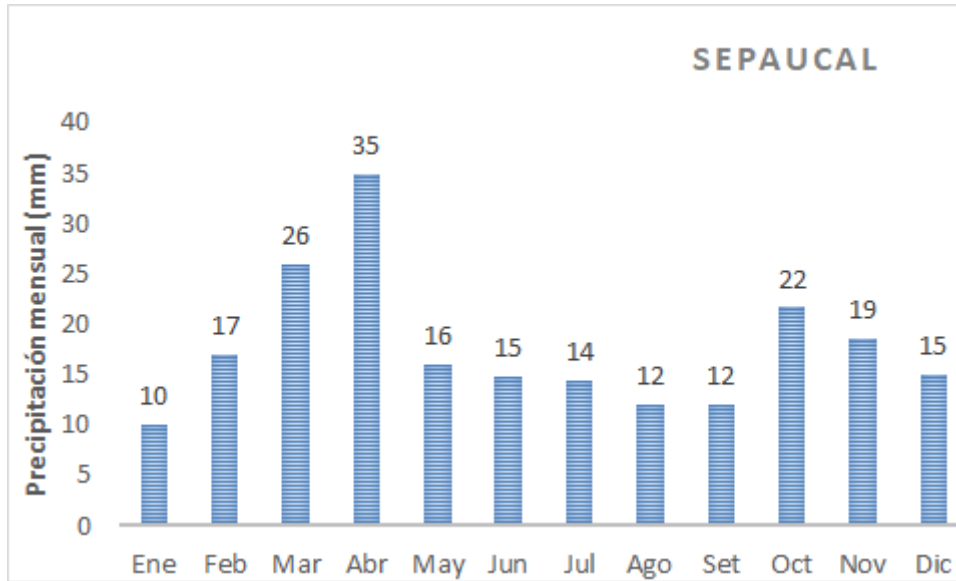


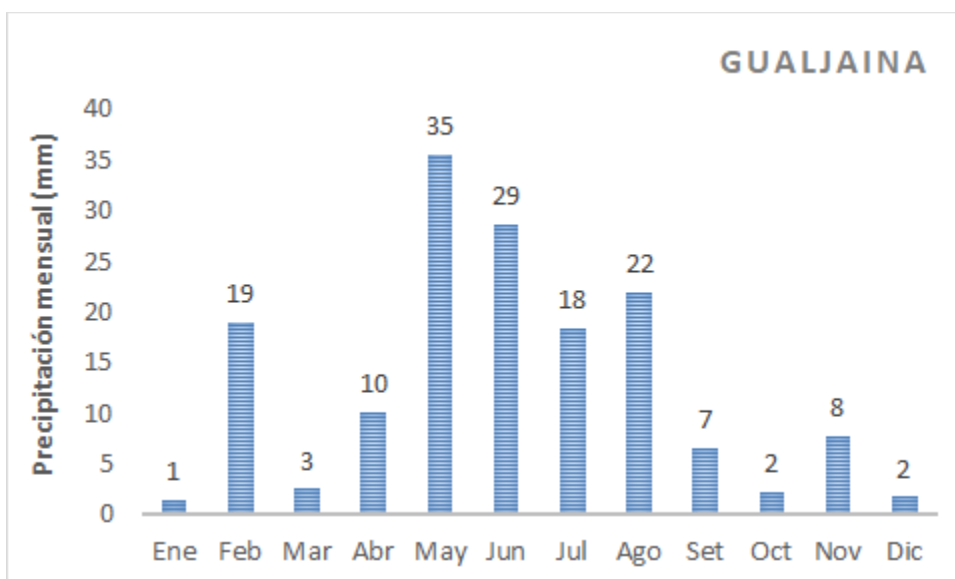
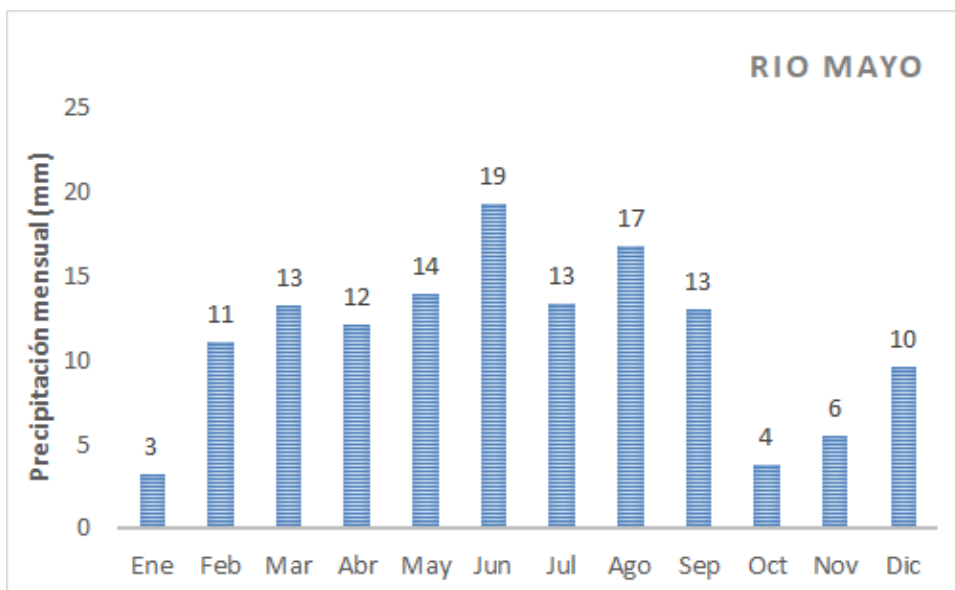
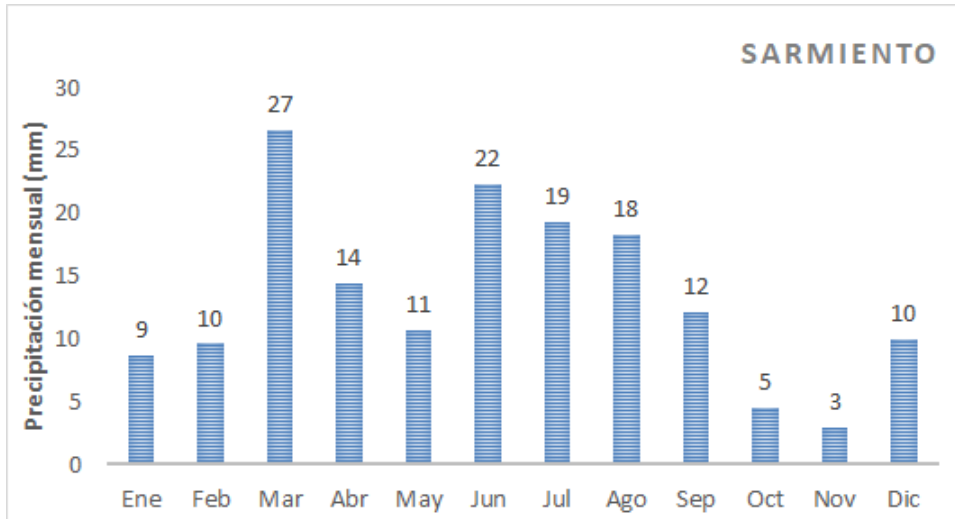


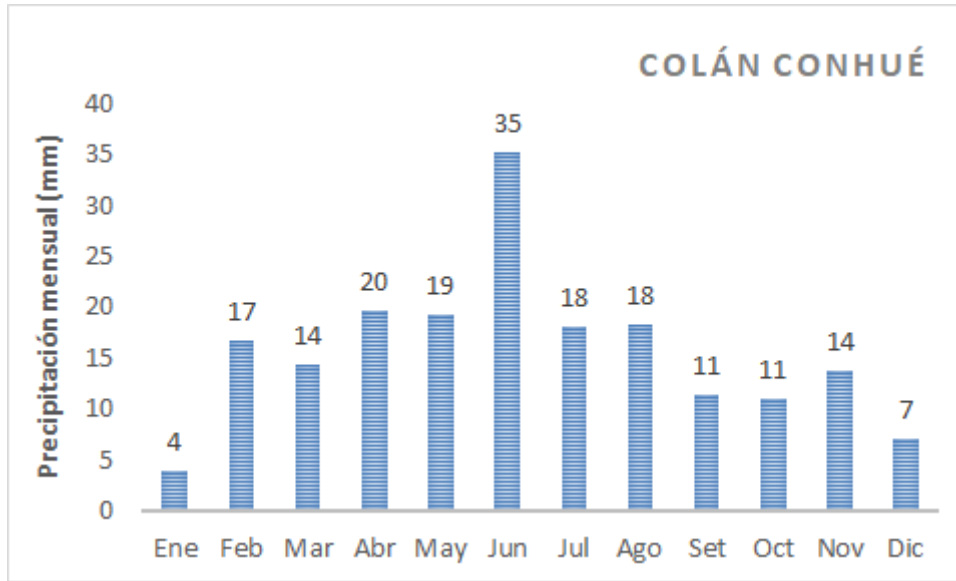
**Grafico 1. Total anual de precipitaciones (en mm) para el período 2012-2020.**

Gráficas de promedios mensuales de precipitaciones para el período 2012-2020 para cada localidad en el período analizado.









Gráficas de los acumulados anuales de precipitaciones, para cada localidad para el período analizado.

