

# Red de Información Agropecuaria Nacional (RIAN) - Seguimiento de Sistemas Productivos

Se evalúa semanalmente la condición de los principales componentes de los sistemas productivos, en cada una de las regiones del país.

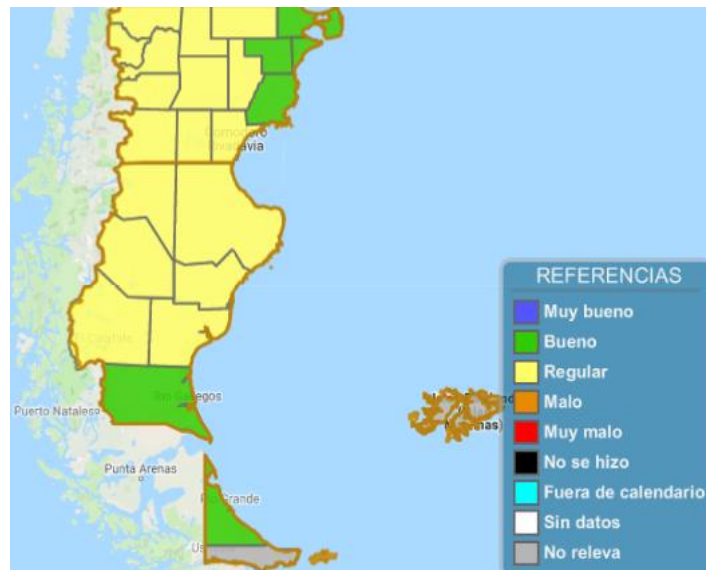
La información, por departamento, es aportada por técnicos referentes de la región.

Los resultados del monitoreo se visualizan en tablas y mapas con escalas cromáticas de condición.

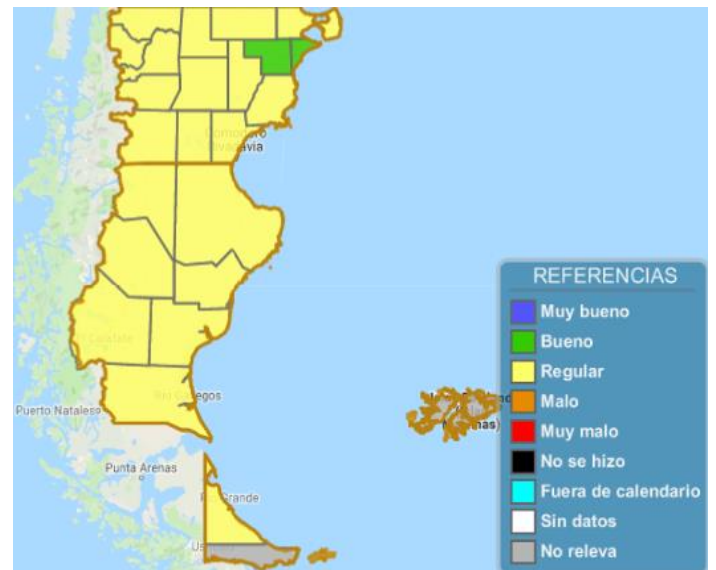
Se adjunta informe correspondiente al período del **26 de agosto al 01 de septiembre de 2019. N° 205**

## OVINOS

### Estado de las majadas



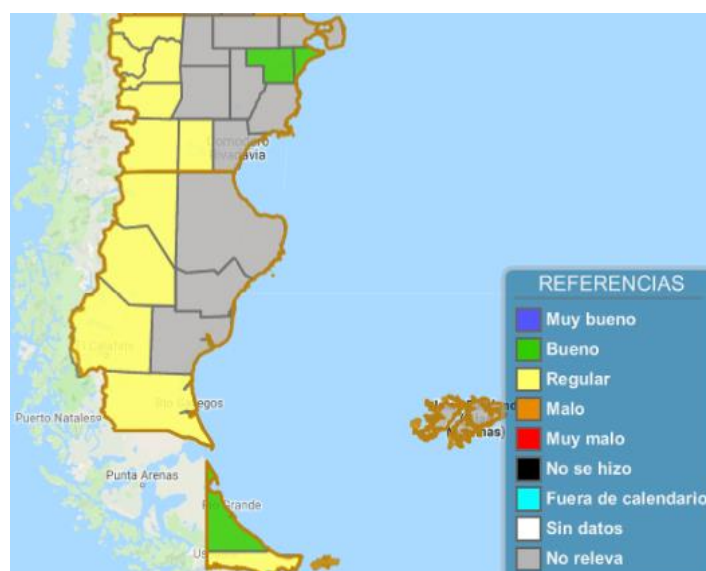
### Oferta forrajera



En la provincia de Chubut, se registraron precipitaciones en: Tecka: 5 mm, Esquel: 35 mm, Represa Futaleufú: 63 mm y Parque Nacional Los Alerces: 90 mm. En la provincia de Santa Cruz, se registraron precipitaciones en: Río Turbio: 6 mm y Los Antiguos: 9 mm; mientras que en la provincia de Tierra de Fuego en Ushuaia: 13 mm. Para el área de influencia de la AER El Calafate, Santa Cruz, tanto las pasturas como la hacienda están empezando a sentir la falta de agua y se vislumbran una primavera y verano complicados si no se producen precipitaciones importantes en los próximos meses. En el área de influencia de la AER Río Turbio, departamento de Güer Aike, el estado de las majadas ovinas es regular.

## BOVINOS

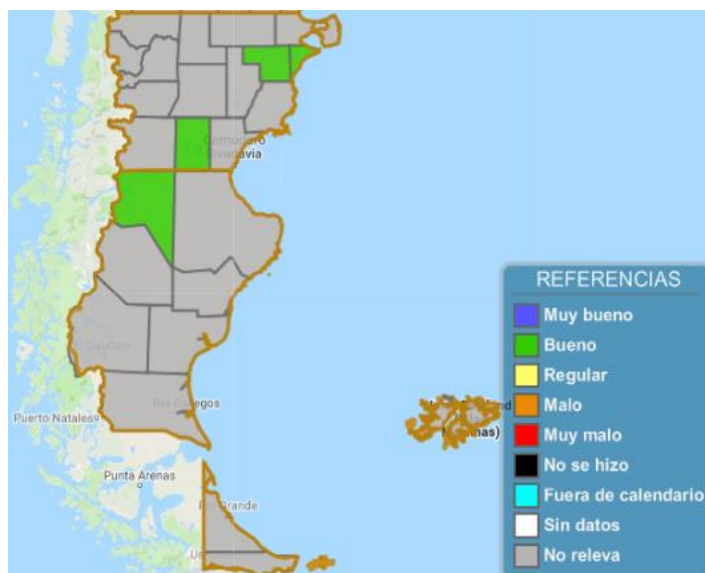
### Estado de los rodeos



### Oferta forrajera



## PEPITA Y CAROZO



Informe elaborado por:

Roberto Oscar IGLESIAS  
Martin Ariel HURTADO  
Agustin PAZOS  
Gabriela Susana ROMANO  
Juan Jose MAGALDI  
Sandra Elizabeth SZLAPELIS  
Ricardo Alberto SCHENKEL  
Belén FERSTER  
Javier Horacio GONZALEZ  
Guillermo Carlos GARCIA MARTINEZ  
Martin Angel ROA  
Paula Natalia PAREDES  
Enrique LIVRAGHI

<http://rian.inta.gov.ar/>

Más información en:

<http://sipas.inta.gov.ar/>

**Centro Regional Patagonia Sur**  
EEA Chubut | EEA Esquel | EEA Santa Cruz



Ministerio de Agricultura,  
Ganadería y Pesca  
**Presidencia de la Nación**